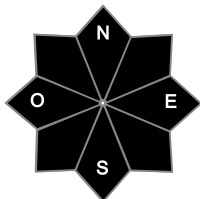
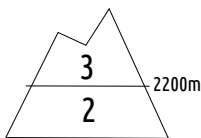




Estimation des risques pour le :

SAMEDI 22 NOVEMBRE

LE VENT SOUFFLE ET TRANSPORTE LA NEIGE FROIDE ET POUDREUSE EN ALTITUDE.



Au-dessus de 2200m indice de risque marqué, plus bas indice limité.

Départs spontanés : Petits départs dans les rochers.

Déclenchements provoqués : Plaques à vent formées par le vent de Nord-Est.

Indices de risque : 5 très fort - 4 fort - 3 marqué - 2 limité - 1 faible -- En noir : les pentes les plus dangereuses

Stabilité du manteau neigeux

Situation avalancheuse typique :



neige ventée

Déclenchements provoqués :

\* Au-dessus de 2200 m : **nombreuses plaques à vent**. Déjà formées et qui se forment encore par le **vent de Nord à Nord-Est** dans la neige fraîche et légère tombée ces derniers jours (couche de 15-30 cm). Elles sont plus nombreuses à proximité des crêtes. Taille 1 (petite) à 2 (moyenne) : dans les zones d'accumulation, les cassures peuvent être plus épaisses et plus larges.

Observables : *vaguelettes, fissures devant les skis, zones d'accumulations ...*

\* Entre 2400 m et 3600 m, dans les pentes restées froide ces dernières semaines (**en ubac**) : la neige fraîche repose **localement** sur une **couche fragile persistante**. Profonde donc assez difficile à déclencher mis peut provoquer une avalanche en cascade. Taille 2 (moyenne).

Départs spontanés :

\* **Petits départs ponctuels** dans la **neige fraîche** réchauffée par le soleil. Majoritairement à proximité des rochers. Taille 1 (petite).

Qualité de la neige

Enneigement :

Enneigement normal pour la saison à toutes altitudes. Les sous-couches sont présentes au-dessus de 2200/2400m. En dessous, les rochers peuvent être cachés sous la fine couche de neige fraîche.

Qualité de la neige samedi :

\* En dessous de 2200m : 10-20 cm de neige récente assez légère qui se tasse. Peu de sous-couche.

\* Au-dessus de 2200 m : 20-30 cm de neige récente travaillée par le vent. On retrouve un fond dur à partir de 2400 m en versant Sud et 2200 m en versant Nord. Dans les pentes abritées du vent, la sous-couche est moins dure.

\* A proximité des crêtes la neige est plus dure car très travaillée par le vent.

Aperçu météo pour le samedi 22 novembre

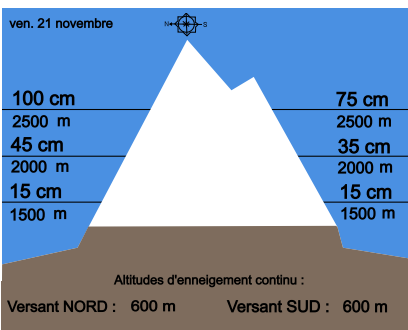


Quelques bancs de brouillard givrant le matin puis journée ensoleillée. Vent fort en altitude. Froid.

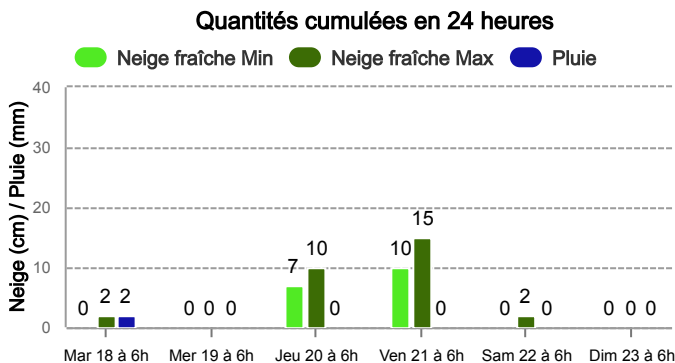
Pluie-Neige

Iso 0 °C	200 m	500 m	800 m	800 m
Vent 2000 m	15 km/h	15 km/h	5 km/h	5 km/h
Vent 4000 m	20 km/h	40 km/h	60 km/h	50 km/h

Épaisseur de neige hors-piste



Précipitations à 1800 m



Tendance du dimanche 23 novembre



Indice de risque marqué

Les plaques à vent sont toujours sollicitables. Le ciel se couvre en journée avant l'arrivée d'une perturbation en fin de journée. Toujours frais.

Pour consulter la vigilance en cours, veuillez vous rendre sur le site <https://vigilance.meteofrance.fr/fr>

Météo-France - 73 avenue de Paris, 94165 Saint-Mandé cedex - Contact : [contact@meteo.fr](mailto:contact@meteo.fr)

Rédigé par Météo-France avec la contribution des observateurs du réseau nivo-météorologiques. Partenariat : ANMSM (Maires de Stations de Montagne), DSF (Domaines Skiables de France), ADSP (Directeurs de Pistes et de la Sécurité des Stations de Sports d'Hiver) et autres acteurs de la montagne.

Bulletin neige & avalanches par téléphone au

0 892 68 10 20

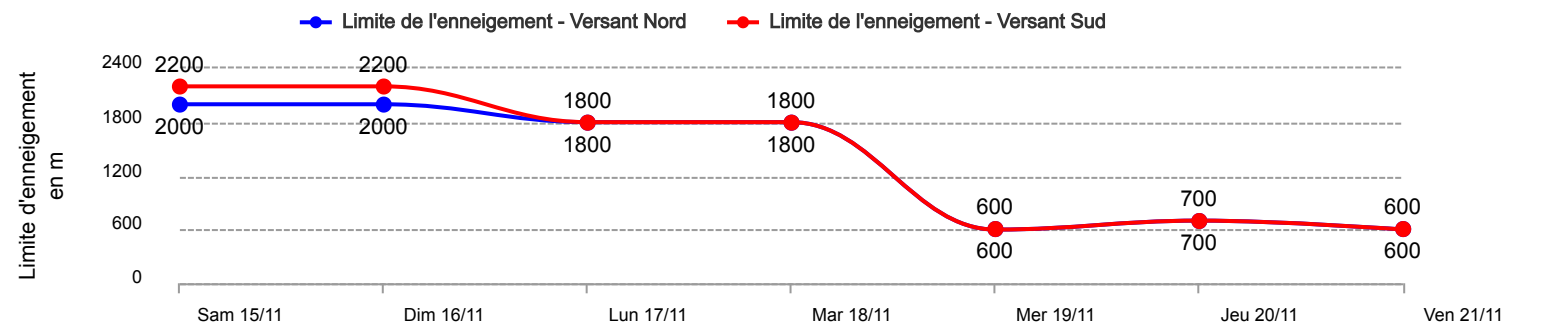
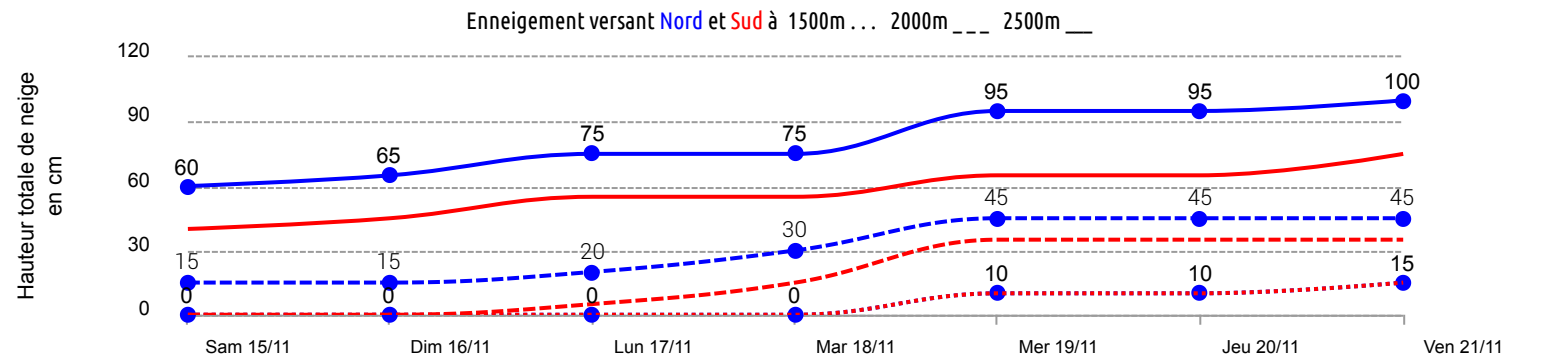
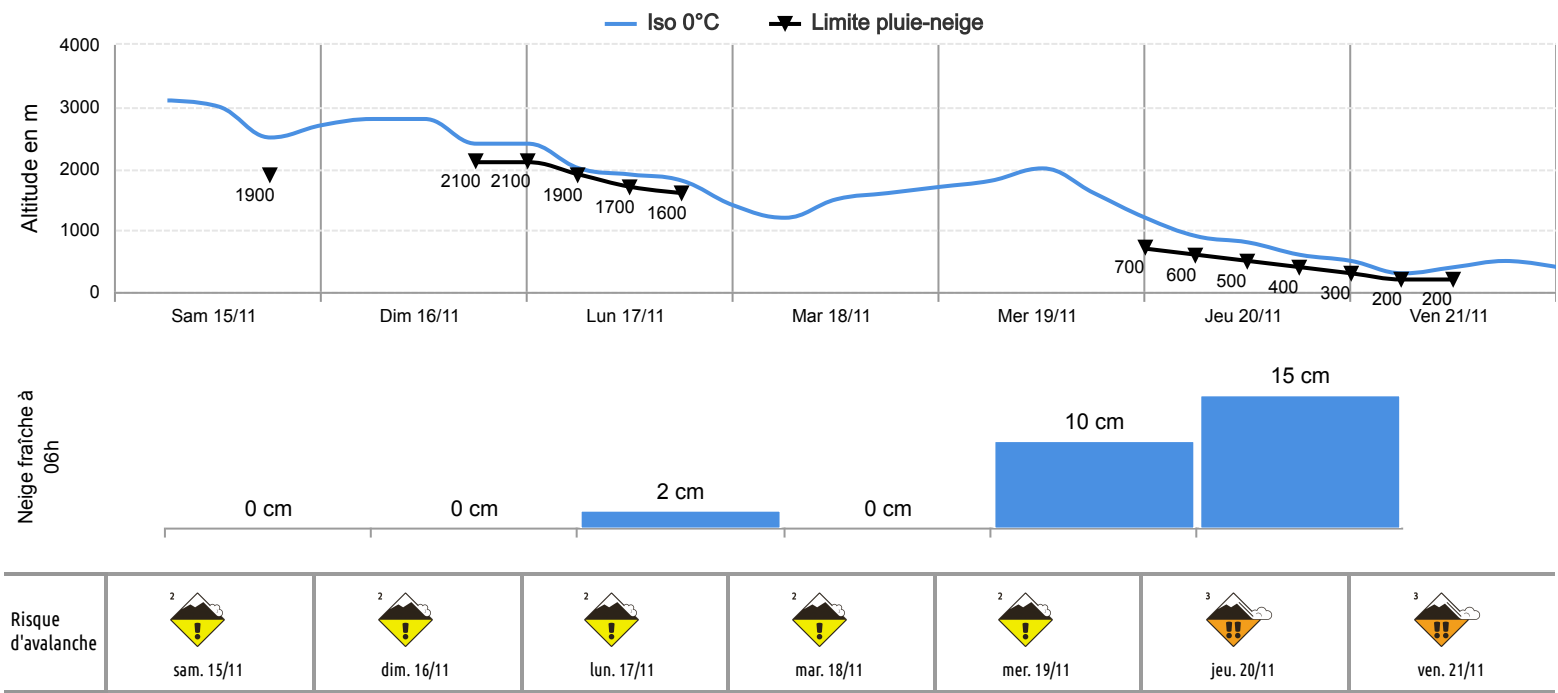
Service 0,35 € / min  
+ prix appel



Rédigé le vendredi 21 novembre 2025 à 16h

Conditions nivo-météo des 7 derniers jours

	sam. 15/11				dim. 16/11				lun. 17/11				mar. 18/11				mer. 19/11				jeu. 20/11				ven. 21/11			
	03h	09h	15h	21h	03h	09h	15h	21h	03h	09h	15h	21h	03h	09h	15h	21h	03h	09h	15h	21h	03h	09h	15h	21h	03h	09h	15h	21h
Météo																												
Vent (km/h)	80	70	70	50	60	70	50	40	30	40	50	60	45	55	50	50	45	60	70	65	60	40	40	15	15	30	40	30
à 4000m																												
Vent (km/h)	40	20	10	30	20	10	15	10	10	15	15	30	30	20	25	25	35	40	50	45	20	10	10	10	10	20	20	20
à 2000m																												



Pour consulter la vigilance en cours, veuillez vous rendre sur le site <https://vigilance.meteofrance.fr/fr>

Météo-France - 73 avenue de Paris, 94165 Saint-Mandé cedex - Contact : [contact@meteo.fr](mailto:contact@meteo.fr)

Bulletin neige & avalanches par téléphone au

Rédigé par Météo-France avec la contribution des observateurs du réseau nivo-météorologiques. Partenariat : ANMSM (Maires de Stations de Montagne), DSF (Domaines Skiables de France), ADSP (Directeurs de Pistes et de la Sécurité des Stations de Sports d'Hiver) et autres acteurs de la montagne.

0 892 68 10 20

Service 0,35 € / min  
+ prix appel