












LEGENDE

-  Périmètre soumis au permis de démolir, en application de l'article L430-1 du CU
-  Au titre de l'article L424-1 du CU : Périmètre d'édification
-  Zone soumise à un ordre de saisimé moyennement (zone 4) (Arrêté n°2015014-0005 du 14 janvier 2015)
-  Zone soumise à un ordre d'exposition au plomb (Arrêté n°201192-0030 du 11 juillet 2011)
-  Périmètres situés au voisinage des installations d'incinération de transport terrestre dans lesquels des prescriptions d'isolement acoustique s'appliquent selon l'arrêté préfectoral du 01/12/1996
-  Bois et forêts soumis à régime forestier
-  Périmètre à l'interdiction d'acquiesce le Droit de Préférer Urbain Renforcé (D.P.U.R.) défini par les articles L211-1 du CU
-  Diversité commerciale à protéger ou à développer
-  A titre indicatif : bâtiment d'exploitation agricole (à la date d'approbation du PLU)
-  Limites des zones et secteurs

Mairie de Megève
Pôle Développement et Aménagement Durables
1, place de l'Eglise
74120 MEGÈVE
Tél : 04 50 93 29 01 - Fax : 04 50 93 80 92



Plan Local d'Urbanisme


Document graphique réglementaire

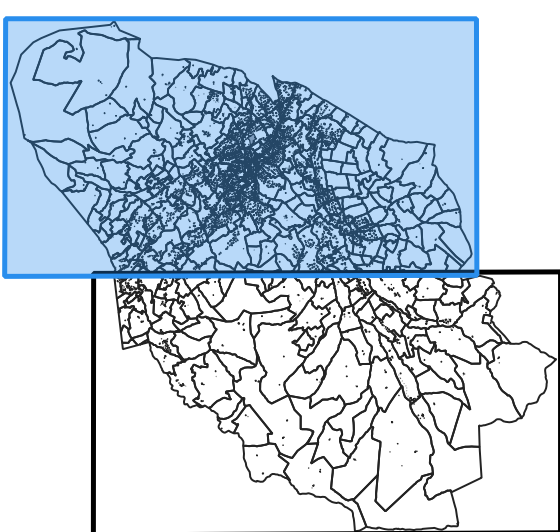
Plan graphique annexé

PARTIE NORD

Certifié conforme et vu pour être annexé au présent arrêté en date du 18 avril 2022, de mise à jour PLU de Megève

Le Maire,
Catherine JULIEN-BRECHES





Plan n° 4-1-a				Revisé : 1° 2000		18/04/2022	
PROCÉDURES							
Elaboration	Modifications	Révisions	Déclaration de projet	Exécution des paragraphes	Mise à jour		
17 mars 2017	N°1 - 12 décembre 2017		N°1 - 10 juin 2018	14 mai 2021	N°1 - 18 mai 2021		
	N°2 - 4 septembre 2018		N°2 - 1 octobre 2018		N°2 - 18 mai 2021		
	N°4 - 08 novembre 2019		N°3 - 23 juillet 2019		N°3 - 18 mai 2021		
			N°4 - 30 juin 2021				

