


- LEGENDE**
- SUE ponctuels**
- ▲ AC1 - Monument historique
 - AS1 - Point de captage
 - PT1 - Centre de réception ou émission
 - PT2 - Centre de réception ou émission
- SUE linéaires**
- SUE surfaciques**
- Périmètre relatif au développement et à la protection de la montagne
 - Périmètre de protection immédiat
 - Périmètre de protection rapproché
 - Périmètre de protection éloigné
 - Périmètre de protection monuments historiques


Mairie de Megève
Pôle Développement et Aménagement Durables
1, place du Tsiglin
74120 MEGÈVE
Tél : 04 50 93 92 91 - Fax : 04 50 93 80 92

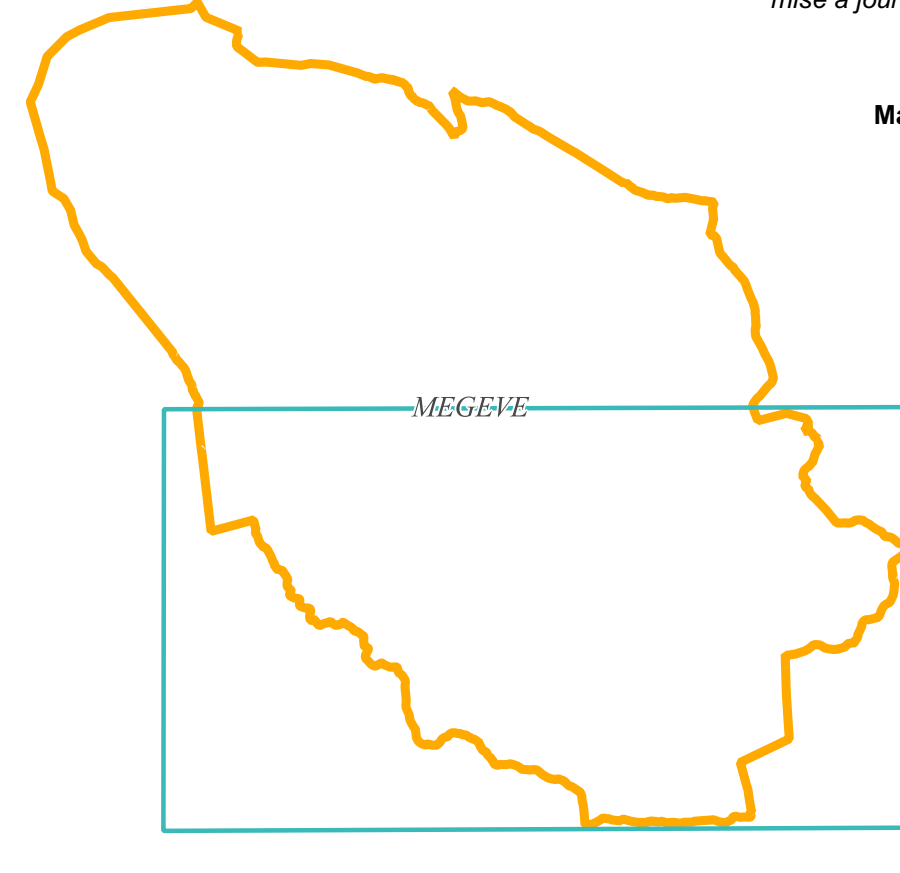


Plan Local d'Urbanisme
Plan des servitudes d'utilité publique
PARTIE SUD

Certifié conforme et vu pour être annexé au
présent arrêté en date du 08 février 2021 de
mise à jour du PLU de Megève

Le Maire,
Madame Catherine JULLIEN-BRECHES





Plan : SUP Megève - Nord

Échelle : 1:5000

08/02/2021

PROCÉDURES					
Élaborations	Modifications	Révisions	Déclassements de projets	Exécution des opérations	Mise à jour
21 mars 2017	N°1 - 12 décembre 2017		N°1 - 20 juin 2018	14 mai 2018	N°1 - 18 mai 2018
	N°2 - 4 septembre 2018		N°2 - 9 octobre 2018		N°2 - 9 février 2019
	N°3 - 18 décembre 2018		N°3 - 23 juillet 2019		
			N°4 - 20 juin 2020		

